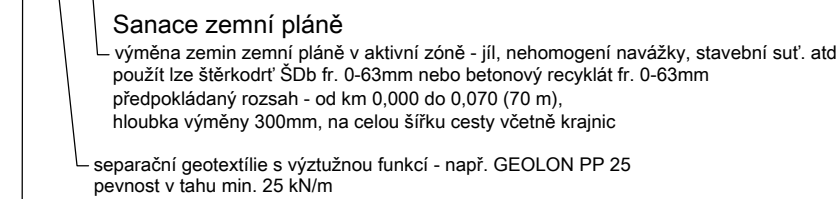
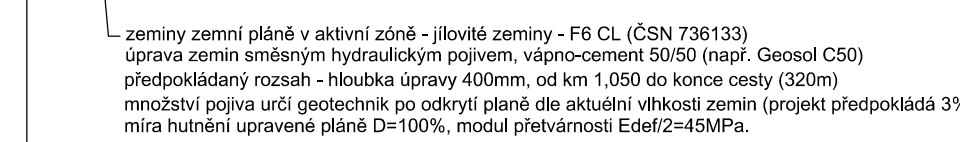


cesta VPC9 v k.ú Holedeč
kategorie P4/30

Příčný řez - km 0,040

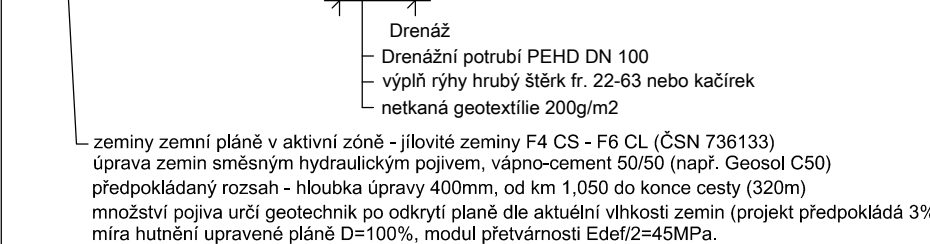
cesta VPC9 v k.ú Holedeč
kategorie P4/30

Příčný řez - km 0,160



cesta VPC9 v k.ú Holedeč
kategorie P4/30

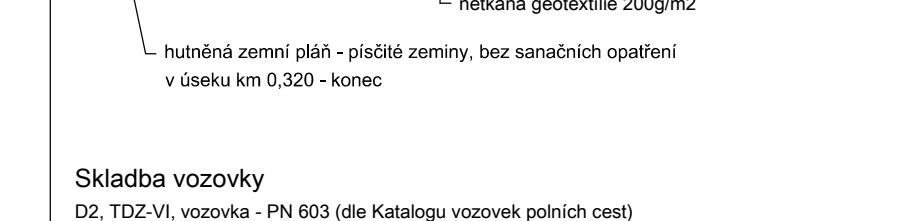
Příčný řez - km 0,220




cesta VPC9 v k.ú Holedeč
kategorie P4/30

Příčný řez - km 0,380

JÍZDNÍ PRUH



SOUHRADNICOVÝ SYSTÉM: JTSK, VÝŠKOVÝ SYSTÉM: BpV  Ing. Josef Bureš Projektování dopravních staveb ČKAIT 0007874		ODPOVĚDNÝ PROJ.: Ing. Josef BUREŠ VYPRACOVAL: Ing. Josef BUREŠ STUPEŇ: Dokumentace pro stavební povolení - DSP	DATUM: 02/2018 MĚŘÍTKO: 1:50 FORMÁT: A4 PARE:
OBJEDNATEL: CR – Státní pozemkový úřad, KPÚ pro Ústecký kraj, Pobočka Louny ul. Pražská 765, 440 01 Louny			
AKCE:	Realizace společných zařízení v k.ú. Holedeč, Stranky a Veletice		
ČAST:	C.7. SO 107 Polní cesta VPC2 v k.ú. Veletice		
PŘÍLOHA:	C.7.4. Vzorové příčné řezy		